




# Soll unser Wald bald so aussehen?



Beispielbild

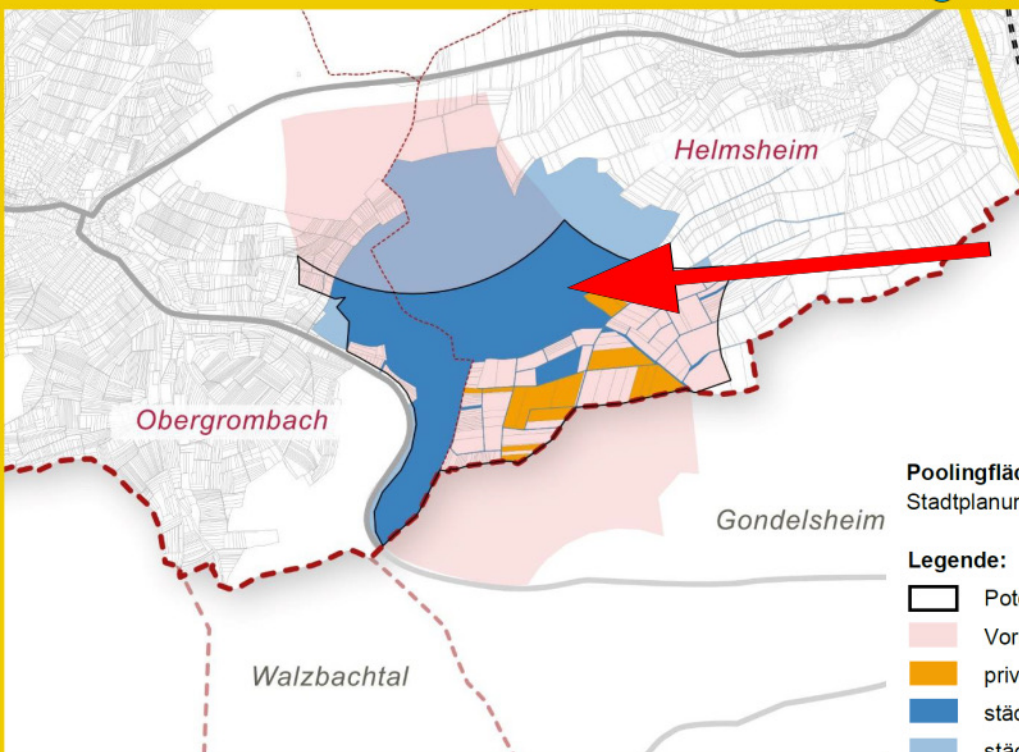
**Referenzanlage:**  
 Vestas V172/7200,  
 7,2 MW, 4.0 / 2.5 RD;  
 Gesamthöhe: 175m + 86m = 261m  
 Nabenhöhe 175 m,  
 Rotor Durchmesser 176m



Bild:  
 Stadtplanungsamt Bruchsal  
 Caeli Wind vom 27.5.2025

**Der Bruchsaler Gemeinderat hat  
 am 27.05.25 mehrheitlich beschlossen,  
 auf dieser „Poolingfläche“  
 Windenergieanlagen  
 bauen zu lassen:**

● WEA    ● Nutzbare Fläche    ● Umspannwerk  
 — Netzverteilung+Anbindung



**82% der  
 „Poolingfläche“  
 sind städt.  
 Gebiet/Wald**

**Poolingfläche**  
 Stadtplanungsamt Bruchsal | Eigene Darstellung | Stand: 03.2025

**Legende:**  
 □ Potenzialgebiet Süd <sup>1</sup>  
 □ Vorranggebiet (WE\_13 Bruchsal, Großer Wald) <sup>2</sup>  
 □ private Poolingflächen  
 □ städtische Poolingflächen  
 □ städtische Flächen (außerhalb des Potenzialgebiets Süd)

# Unser Wald. Unsere Entscheidung. Bürgerentscheid

**Wir meinen, diese Entscheidung sollen die Bürger treffen!!!**

Damit ein Bürgerentscheid durchgeführt wird, müssen 7% der Wahlberechtigten diesen mit einem Bürgerbegehren beantragen. Bitte tragen Sie sich in der Liste ein, jeder Eintrag zählt. Die Liste muß nicht voll sein und soll möglichst schnell im Original an die auf der Liste genannten Vertrauenspersonen zurückgegeben werden.

oder an:

**in Untergrombach**

bei Beate Erath,  
Bruchsaler Str. 42

**in der Kernstadt:**

bei F. Bauer,  
Schloßstr. 16

**in Büchenau:**

bei Willi Funk,  
Albrecht-Dürer-Str. 2

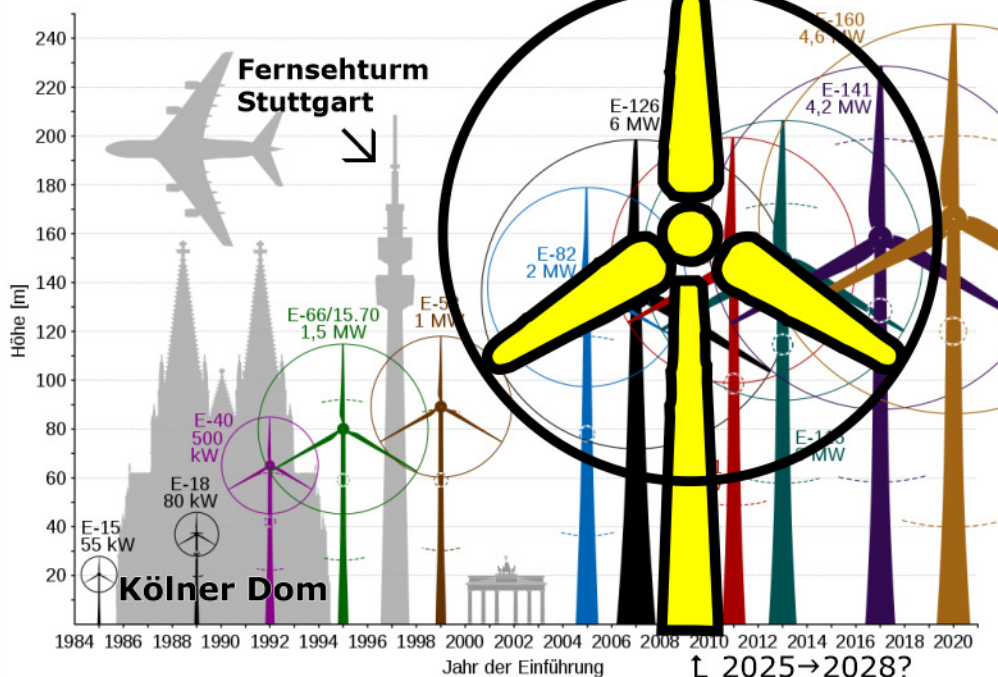
**in Helmsheim:**

bei Horst Gunzenhauser,  
Hinter der Kirch 14

**Weitere Abgabe bei unseren Infoständen:  
Termine siehe unsere Homepage**



## Windräder im Stadtwald Bruchsal **261m !!!**



Weitere Infos auf unserer  
Homepage

[keinwindradimwald.de](http://keinwindradimwald.de)



**Spendenkonto:**

Konto:Gegenwind Kraichgau e.V.  
Bank:Volksbank Kraichgau e.G.

IBAN:

De58 6729 2200 0000 0826 35

**Zweck: Wald-Spende**